















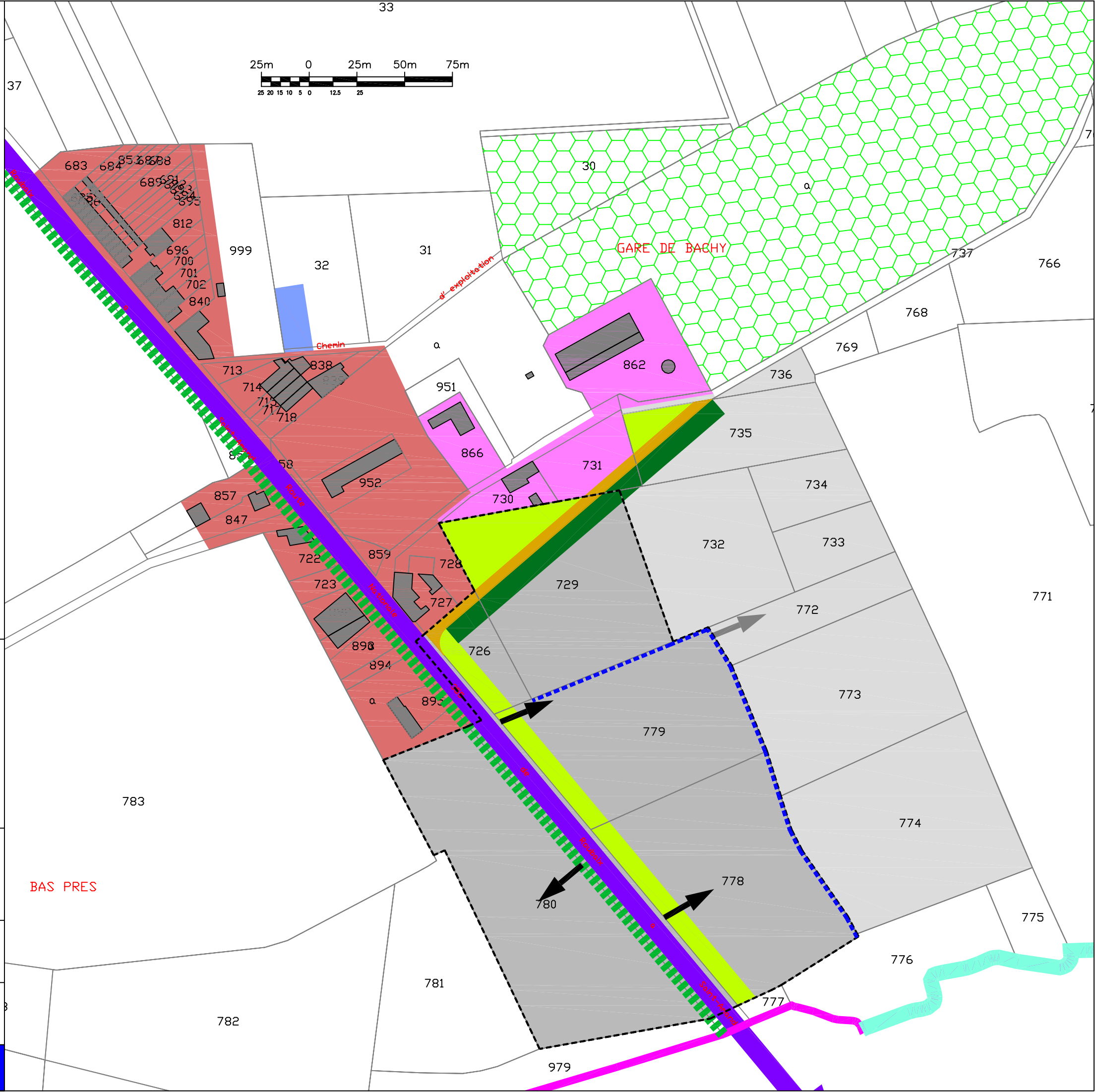
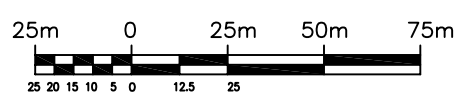
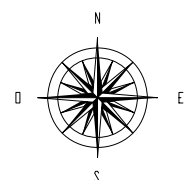


LEGENDE

-  : Urbanisation future à court terme à vocation d'activités économiques, artisanales et tertiaires: zone 1AUE. Surface: 4,24 hectares
-  : Parcelles constructibles
-  : Accès de voie structurante à créer (emprise de 12 mètres de largeur minimum)
-  : Prolongement de la voie structurante vers la zone 2AUE, à prévoir
-  : Espace vert à créer
-  : Bande boisée à créer
-  : Chemin à créer pour maintenir la desserte agricole
-  : Fossé à buser avec maintien des drainages existants
-  : Urbanisation à long terme à vocation d'activités économiques, artisanales et tertiaires: zone 2AUE
-  : Le secteur mixte du hameau de la gare
-  : Le secteur réservé à l'extension de l'artisanat
-  : Le secteur naturel d'habitat
-  : Les espaces boisés classés
-  : Sentier de randonnée cycliste ou pédestre inscrit au P.D.I.P.R.
-  : La route départementale 955
-  : Le ruisseau l'Elnon



DEPARTEMENT DU NORD

COMMUNE
DE
BACHY

LES ORIENTATIONS D'AMENAGEMENT

*P.L.U. approuvé par délibération du Conseil Municipal
le 05 Janvier 2007.*

JANVIER 2007

La zone 1AUE

F.H.R. Etudes et réalisations d'Urbanisme.