

LEGENDE

TROIS OBJECTIFS MAJEURS

1 - L'URBANISATION MULTIFONCTIONNELLE A DOMINANTE D'HABITAT

- L'URBANISATION FUTURE: 11 HECTARES
- LES ACCES

2 - CONFORTER LES ACTIVITES ECONOMIQUES:


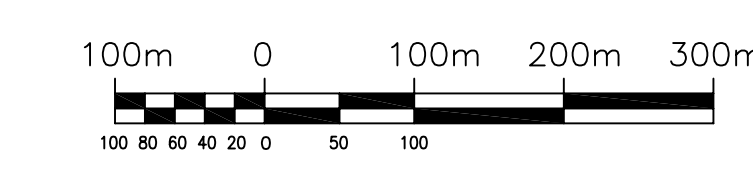
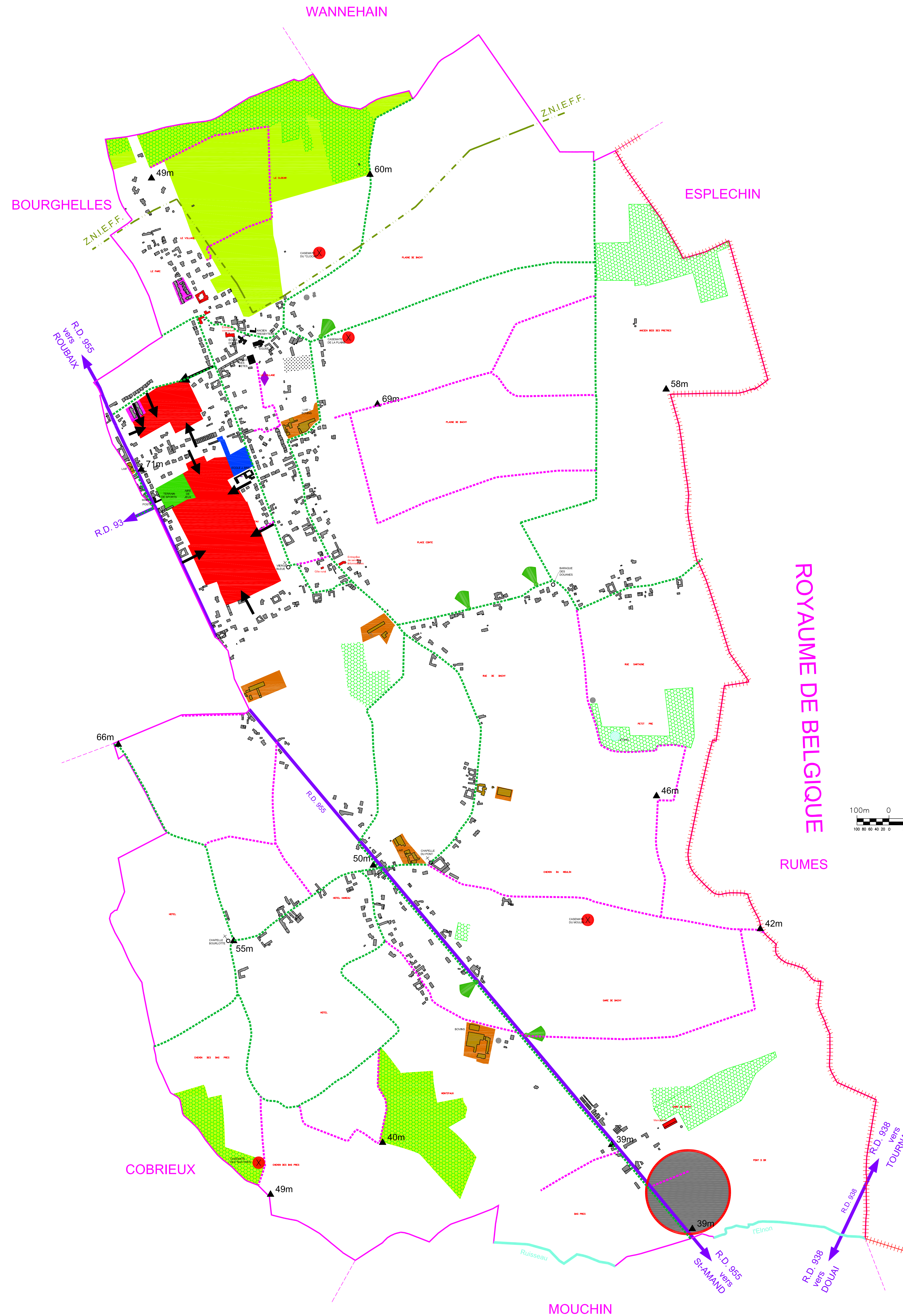
- L'ESPACE AGRICOLE RECONNU ET CONFORTE
- L'URBANISATION A DOMINANTE D'ACTIVITES ARTISANALES ET TERTIAIRES

3 - LA MISE EN VALEUR DU CADRE DE VIE ET LA PRESERVATION DE L'ENVIRONNEMENT

- PROJET D'EQUIPEMENT PUBLIC
- LA PROTECTION DES ESPACES NATURELS
- LES ESPACES BOISES A PROTEGER
- LES CONES DE VISIBILITE: COUPURES D'URBANISATION
- SENTIER DE RANDONNEE CYCLISTE OU PEDESTRE
- SENTIER PEDESTRE D'INTERET COMMUNAL

LES INFORMATIONS

- LES AXES ROUTIERS IMPORTANTS
- LES EDIFICES PUBLICS
- LES ZONES URBANISEES
- LES LOGEMENTS LOCATIFS
- ZONE EN CHANTIER (HABITATIONS)
- LES TERRAINS DE SPORTS
- LE CIMETIERE
- LES ACTIVITES ET COMMERCES
- LES EXPLOITATIONS AGRICOLES AVEC LEUR BATI
- L'EAU
- LES CONSTRUCTIONS MILITAIRES: casemates doubles
- LES NIVEAUX ALTIMETRIQUES
- CONSTRUCTION RECENTE AJOUTEE
- LIMITE DE LA ZONE NATURELLE D'INTERET ECOLOGIQUE, FLORISTIQUE ET FAUNISTIQUE
- LA LIMITE COMMUNALE
- SERVITUDE FRONTALIERE



DEPARTEMENT DU NORD

COMMUNE DE BACHY

PLAN LOCAL D'URBANISME

PLAN DE P.A.D.D.

P.L.U. approuvé par délibération du Conseil Municipal le 05 Janvier 2007.

JANVIER 2007

Le territoire communal

F.H.R. Etudes et réalisations d'Urbanisme.